

СОГЛАСОВАНО:

Руководитель Поволжского
управления



Сазонова С.Н.

« 2020 г.

СОГЛАСОВАНО:

Начальник ОГИБДД О МВД
России по Волжскому району
подполковник полиции




Д.Н. Баландов

« 2020 г.

УТВЕРЖДАЮ:

Директор ГБОУ СОШ № 1 «ОЦ»
п.г.т. Смышляевка
муниципального района
Волжский Самарской области

« 2020 г.



Ларин А.М.

« 2020 г.

ПАСПОРТ

дорожной безопасности образовательного учреждения

Государственного бюджетного общеобразовательного учреждения Самарской области средней
общеобразовательной школы № 1 «Образовательный центр» п.г.т. Смышляевка муниципального
района Волжский Самарской области
(ГБОУ СОШ № 1 «ОЦ» п.г.т. Смышляевка)

структурное подразделение «Детский сад «Янтарик»
ул. Академика Дмитрия Козлова, д. 4

п.г.т. Смышляевка

2020 год

Общие сведения

Государственное бюджетное общеобразовательное учреждение Самарской области средняя общеобразовательная школа № 1 «Образовательный центр» п.г.т. Смышляевка муниципального района Волжский Самарской области (ГБОУ СОШ №1 «ОЦ» п.г.т. Смышляевка) структурное подразделение «Детский сад «Янтарик»
(наименования ОУ)

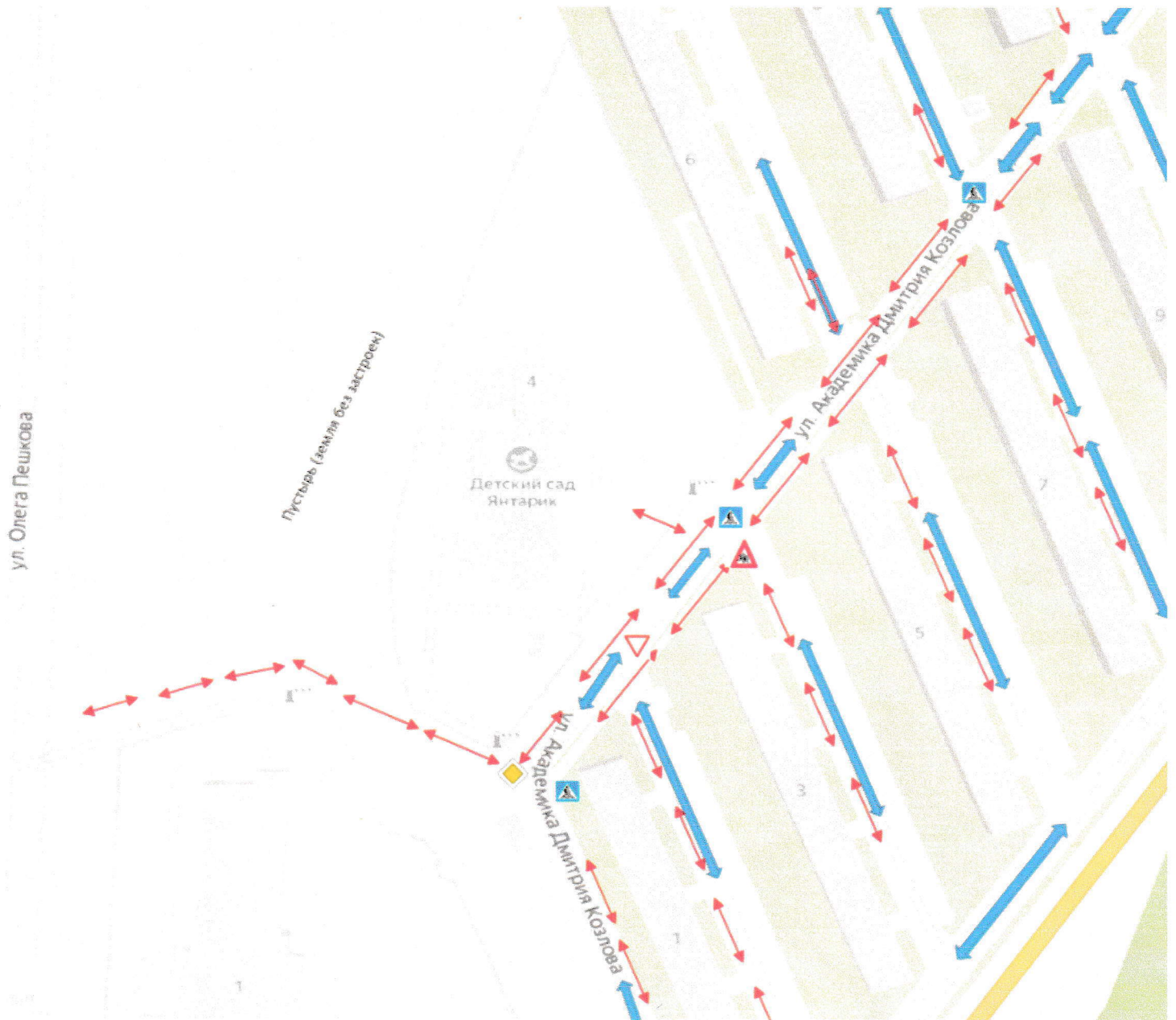
<u>Тип ОУ</u>	общеобразовательное учреждение
<u>Юридический адрес ОУ:</u>	443528, Россия, Самарская область, муниципальный район Волжский, городское поселение Смышляевка, пгт Стройкерамика ул. Олега Пешкова 1
<u>Фактический адрес ОУ:</u>	443528, Россия, Самарская область, Волжский район, поселок городского типа Смышляевка, ул. Академика Дмитрия Козлова, д. 4
<u>Руководители ОУ:</u>	
<u>Директор</u>	Ларин Алексей Михайлович 8(846) 997-92-51
<u>Заведующий С/П</u>	Ковалева Александра Владимировна 8(846) 254-81-32
<u>Ответственные работники Поволжского управления</u>	начальник отдела организации образовательных ресурсов Аникина Наталья Витальевна, Пивсаева Татьяна Анатольевна 8 (846) 35- 641 - 42
<u>Ответственные от Госавтоинспекции</u>	инспектор (ДПС) ОВ ДПС ОГИБДД ОМВД России по Волжскому району старший лейтенант полиции Андрянов Виталий Сергеевич 8(846) 332 – 20 – 26 инспектор по пропаганде БДД ОГИБДД ОМВД России по Волжскому району лейтенант полиции Ефимова Мария Александровна 8(846)332-20-26
<u>Руководитель или Ответственный работник дорожно-эксплуатационной организации, осуществляющей содержание УДС</u>	ГКП «АСАДО» филиал «Кинельское ДЭУ» директор Широков Николай Васильевич, 89277061820
<u>Руководитель или ответственный работник дорожно-эксплуатационной организации, осуществляющей содержание ТСОДД</u>	Начальник отдела ГО и ЧС Ивлев Евгений Александрович 8(846) 998 – 65 - 47.
<u>Ответственные работники за мероприятия по профилактике Детского травматизма</u>	Ст. воспитатель Гнатюк Светлана Александровна 89277107292

<u>Количество воспитанников</u>	469 человек
<u>Наличие уголка по БДД</u> 2-го этажа	во всех группах дошкольного возраста, рекреация в коридоре
<u>Наличие класса по БДД</u>	отсутствует
<u>Наличие автогородка (площадки) по БДД</u>	отсутствует
<u>Наличие автобуса в ОУ</u>	отсутствует
<u>Время пребывания воспитанников в ДОУ:</u>	12-ти часовой день с 7.00 до 19.00









Содержание

- I. План-схемы образовательной организации СП «Детский сад «Янтарик» ГБОУ СОШ №1 «ОЦ» п.г.т. Смышляевка:
 1. Район расположения образовательной организации, пути движения транспортных средств и детей (обучающихся).
 2. Организация дорожного движения в непосредственной близости от образовательной организации с размещением соответствующих технических средств организации дорожного движения, маршруты движения детей и расположение парковочных мест.
 3. Пути движения транспортных средств к местам разгрузки/погрузки и рекомендуемые безопасные пути передвижения детей по территории образовательной организации.

**1. План-схема района расположения
СП «Детский сад «Янтарик» ГБОУ СОШ №1«ОЦ» п.г.т. Смышляевка,
пути движения транспортных средств и детей в непосредственной близости.**



Условные обозначения

	Направление движения детей (воспитанников)
	Направление движения транспортных средств
	Дорожный знак «Пешеходный переход»
	Дорожный знак «Главная дорога»
	Дорожный знак «Осторожно дети!», «Уступи дорогу»
	Жилая застройка
	Зеленая зона
	Забор детского сада

Пояснения к плану-схеме района расположения образовательной организации

1. Район расположения образовательной организации определяется группой жилых домов, зданий и улично-дорожной сетью с учетом остановок общественного транспорта, центром которого является непосредственно образовательная организация;

2. Территория, указанная на схеме, включает:

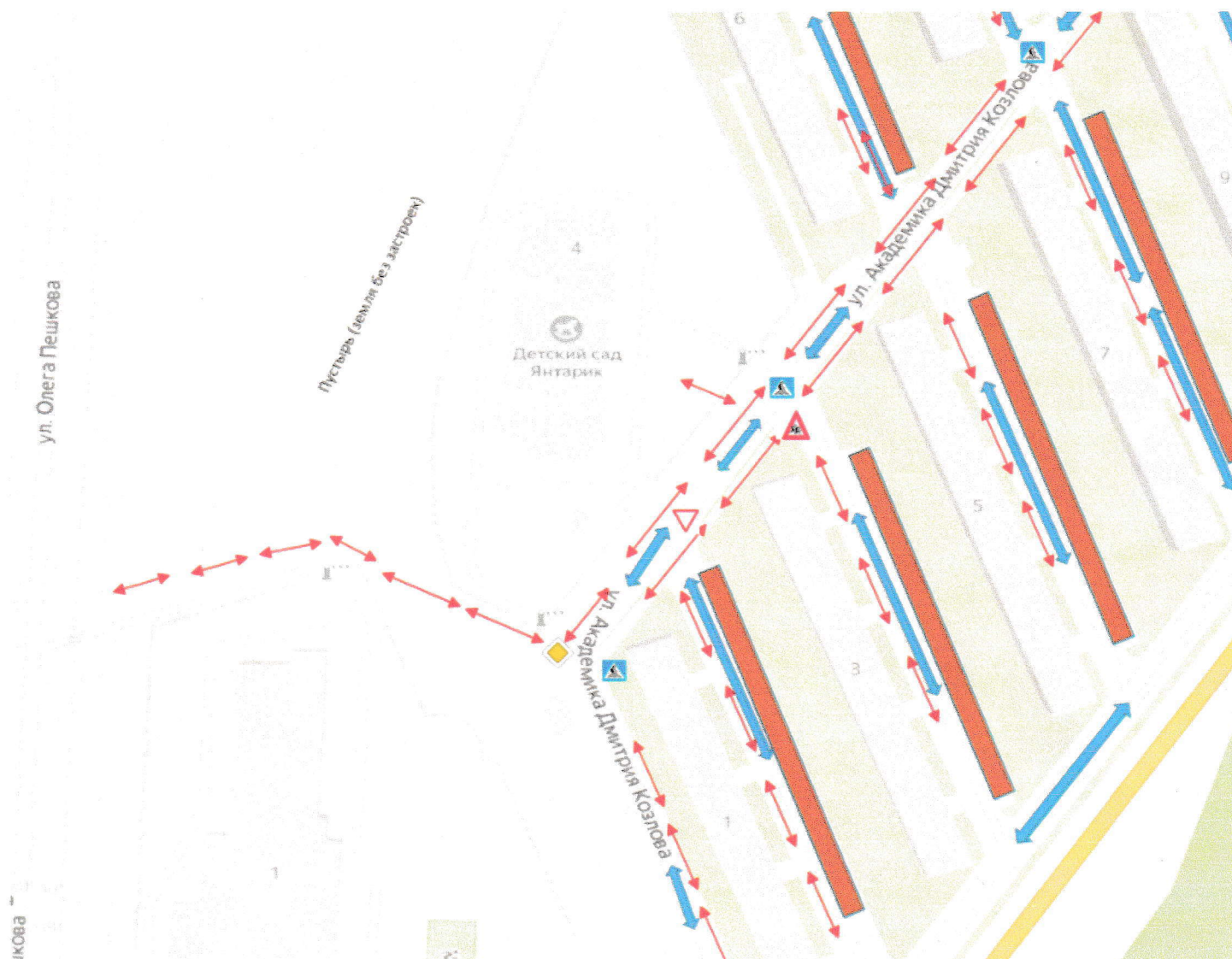
- образовательную организацию;
- жилые дома, в которых проживает большая часть детей данной образовательной организации;
- автомобильные дороги и тротуары.

3. На схеме обозначены:










- расположение жилых домов, зданий и сооружений;
- сеть автомобильных дорог;
- пути движения транспортных средств;
- пути движения детей в/из образовательную организацию;
- уличные (наземные – регулируемые / нерегулируемые) и внеуличные (надземные) пешеходные переходы;
- названия улиц и нумерация домов.

Схема необходима для общего представления о районе расположения образовательной организации. На схеме обозначены наиболее частые пути движения детей от дома (от отдаленных остановок маршрутных транспортных средств) к образовательной организации и обратно.

**2. План-схема организации дорожного движения
в непосредственной близости от образовательной организации с размещением соответствующих
технических средств организации дорожного движения, маршрутов движения детей и
расположения парковочных мест.**








Условные обозначения

	Направление движения детей (воспитанников)
	Направление движения транспортных средств
	Место для парковки автотранспорта
	Жилая застройка
	Зеленая зона
	Дорожный знак «Пешеходный переход»
	Дорожный знак «Главная дорога»
	Дорожный знак «Осторожно дети!», «Уступи дорогу»
	Забор детского сада

**3. План-схема расположения
СП «Детский сад «Янтарик» ГБОУ СОШ №1«ОЦ» п.г.т. Смышляевка,
пути движения транспортных средств и детей на территории**



Условные обозначения

	Направление движения детей (воспитанников) на территории ОУ
	Направление движения транспортных средств на территории ОУ
	Место погрузки, выгрузки товаров
	Жилая застройка
	Забор детского сада

СОГЛАСОВАНО:

Руководитель Поволжского
управления


Сазонова С.Н.
«_____» _____ 2020 г.



СОГЛАСОВАНО:

Начальник ОГИБДД О МВД
России по Волжскому району
подполковник полиции



Д.Н. Баландов
«_____» _____ 2020 г.



УТВЕРЖДАЮ:

Директор ГБОУ СОШ № 1 «ОЦ»
п.г.т. Смышляевка
муниципального района
Волжский Самарской области


Ларин А.М.
«_____» _____ 2020 г.



ПАСПОРТ

дорожной безопасности образовательного учреждения

Государственного бюджетного общеобразовательного учреждения Самарской области средней
общеобразовательной школы № 1 «Образовательный центр» п.г.т. Смышляевка муниципального
района Волжский Самарской области
(ГБОУ СОШ № 1 «ОЦ» п.г.т. Смышляевка)

структурное подразделение «Детский сад «Янтарик»
ул. Академика Дмитрия Козлова, д. 22

п.г.т. Смышляевка

2020 год

Общие сведения

Государственное бюджетное общеобразовательное учреждение Самарской области средняя общеобразовательная школа № 1 «Образовательный центр» п.г.т. Смышляевка муниципального района Волжский Самарской области (ГБОУ СОШ №1 «ОЦ» п.г.т. Смышляевка) структурное подразделение «Детский сад «Янтарик»
(наименования ОУ)

<u>Тип ОУ</u>	общеобразовательное учреждение
<u>Юридический адрес ОУ:</u>	443528, Россия, Самарская область, муниципальный район Волжский, городское поселение Смышляевка, пгт Стройкерамика ул. Олега Пешкова 1
<u>Фактический адрес ОУ:</u>	443528, Россия, Самарская область, Волжский район, поселок городского типа Смышляевка, ул. Академика Дмитрия Козлова, д. 22
<u>Руководители ОУ:</u>	
<u>Директор</u>	Ларин Алексей Михайлович 8(846) 997-92-51
<u>Заведующий С/П</u>	Ковалева Александра Владимировна 8(846) 254-81-32
<u>Ответственные работники Поволжского управления</u>	начальник отдела организации образовательных ресурсов Аникина Наталья Витальевна, Пивсаева Татьяна Анатольевна 8 (846) 35- 641 - 42
<u>Ответственные от Госавтоинспекции</u>	инспектор (ДПС) ОВ ДПС ОГИБДД ОМВД России по Волжскому району старший лейтенант полиции Андрянов Виталий Сергеевич 8(846) 332 – 20 – 26 инспектор по пропаганде БДД ОГИБДД ОМВД России по Волжскому району лейтенант полиции Ефимова Мария Александровна 8(846)332-20-26
<u>Руководитель или Ответственный работник дорожно-эксплуатационной организации, осуществляющей содержание УДС</u>	ГКП «АСАДО» филиал «Кинельское ДЭУ» директор Широков Николай Васильевич, 89277061820
<u>Руководитель или ответственный работник дорожно-эксплуатационной организации, осуществляющей содержание ТСОДД</u>	Начальник отдела ГО и ЧС Ивлев Евгений Александрович 8(846) 998 – 65 - 47
<u>Ответственные работники за мероприятия по профилактике Детского травматизма</u>	Ст. воспитатель Субеева Елена Анатольевна 8 (846) 254-81-33

<u>Количество воспитанников</u>	460 человек
<u>Наличие уголка по БДД</u> 2-го этажа	во всех группах дошкольного возраста, рекреация в коридоре
<u>Наличие класса по БДД</u>	отсутствует
<u>Наличие автогородка (площадки) по БДД</u>	есть
<u>Наличие автобуса в ОУ</u>	отсутствует
<u>Время пребывания воспитанников в ДОУ:</u>	12-ти часовой день с 7.00 до 19.00

Содержание

- I. План-схемы образовательной организации СП «Детский сад «Янтарик» ГБОУ СОШ №1 «ОЦ» п.г.т. Смышляевка:
 1. Район расположения образовательной организации, пути движения транспортных средств и детей (обучающихся).
 2. Организация дорожного движения в непосредственной близости от образовательной организации с размещением соответствующих технических средств организации дорожного движения, маршруты движения детей и расположение парковочных мест.
 3. Пути движения транспортных средств к местам разгрузки/погрузки и рекомендуемые безопасные пути передвижения детей по территории образовательной организации.

**1. План-схема района расположения
СП «Детский сад «Янтарик» ГБОУ СОШ №1«ОЦ» п.г.т. Смышляевка,
пути движения транспортных средств и детей в непосредственной близости.**



Условные обозначения

	Направление движения детей (воспитанников)
	Направление движения транспортных средств
	Пешеходный переход
	Светофор
	Автобусная остановка
	Жилая застройка
	Зеленая зона
	Забор детского сада

Пояснения к плану-схемы района расположения образовательной организации

1. Район расположения образовательной организации определяется группой жилых домов, зданий и улично-дорожной сетью с учетом остановок общественного транспорта, центром которого является непосредственно образовательная организация;

2. Территория, указанная на схеме, включает:

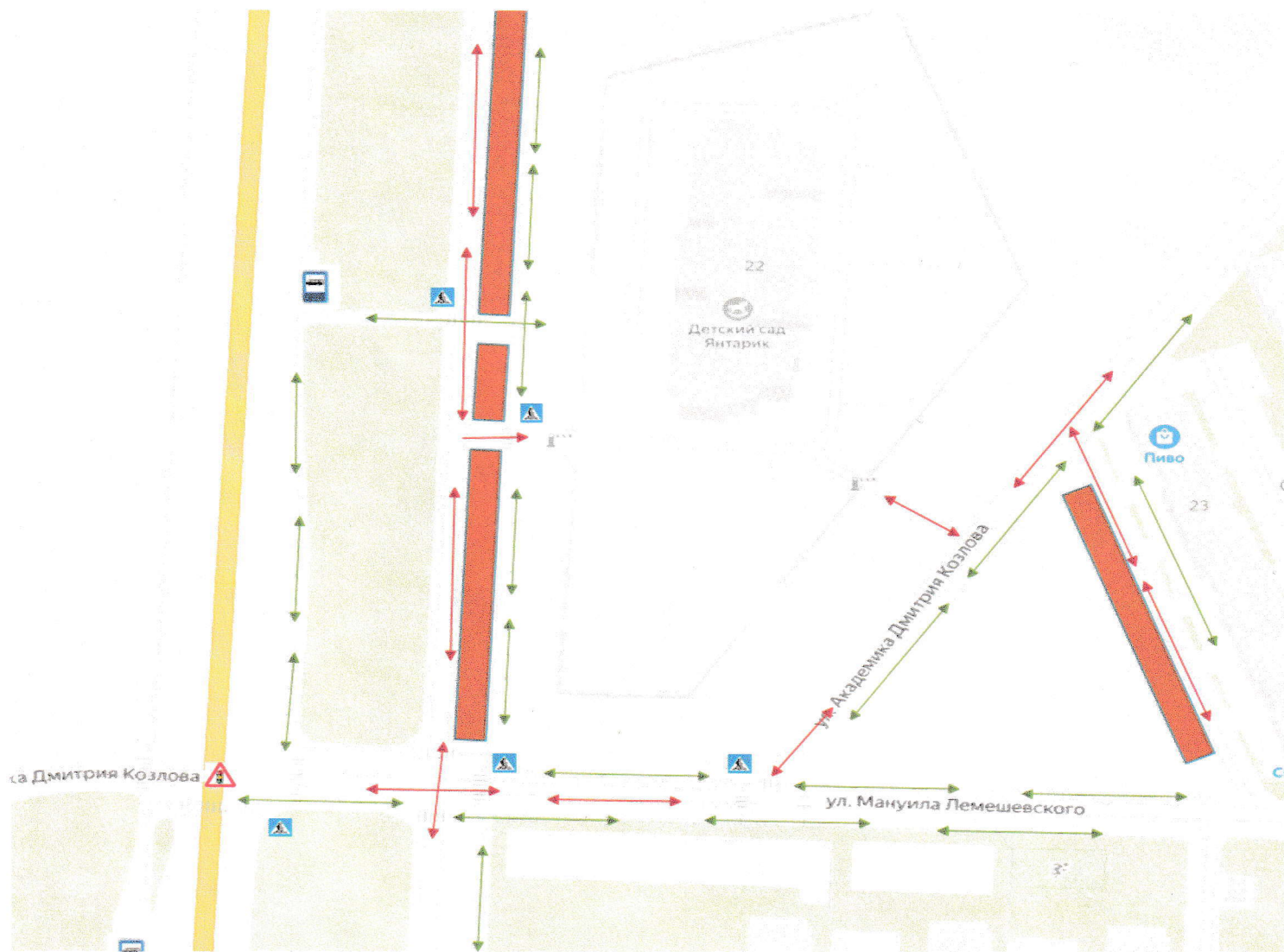
- образовательную организацию;
- жилые дома, в которых проживает большая часть детей данной образовательной организации;
- автомобильные дороги и тротуары.

3. На схеме обозначены:










- расположение жилых домов, зданий и сооружений;
- сеть автомобильных дорог;
- пути движения транспортных средств;
- пути движения детей в/из образовательную организацию;
- уличные (наземные – регулируемые / нерегулируемые) и внеуличные (надземные) пешеходные переходы;
- названия улиц и нумерация домов.

Схема необходима для общего представления о районе расположения образовательной организации. На схеме обозначены наиболее частые пути движения детей от дома (от отдаленных остановок маршрутных транспортных средств) к образовательной организации и обратно.

**2. План-схема организации дорожного движения
в непосредственной близости от образовательной организации с размещением соответствующих
технических средств организации дорожного движения, маршрутов движения детей и
расположения парковочных мест.**









Условные обозначения

	Направление движения детей (воспитанников)
	Направление движения транспортных средств
	Место для парковки автотранспорта
	Жилая застройка
	Зеленая зона
	Пешеходный переход
	Автобусная остановка
	Светофор
	Забор детского сада

**3. План-схема расположения
СП «Детский сад «Янтарик» ГБОУ СОШ №1«ОЦ» п.г.т. Смышляевка,
пути движения транспортных средств и детей на территории**



Условные обозначения

	Направление движения детей (воспитанников) на территории ОУ
	Направление движения транспортных средств на территории ОУ
	Место погрузки, выгрузки товаров
	Жилая застройка
	Пешеходный переход
	Забор детского сада